

## Jak ustalić identyfikator działki / budynku.

1. Jeśli posiadasz aktualny dokument z Ewidencji gruntów i budynków, na przykład: **Wypis z rejestru gruntów**.  
Identyfikatory działek i budynków znajdziesz w treści dokumentu.

### WYPIS Z REJESTRU GRUNTÓW

sporządzono dnia: ...]

Nr jednostki rejestrowej: G...

#### Osoby: 4

| Udział<br>Forma władania | Dane osoby fizycznej / instytucji |
|--------------------------|-----------------------------------|
| współwłasność            |                                   |

#### Działki ewidencyjne: 1

| Numer działki<br>Identyfikator              | Adres       | Powierzchnia<br>[ha] | Użytek i klasa bonitacyjna |           | Nr KW lub inne dokumenty |
|---|-------------|----------------------|----------------------------|-----------|--------------------------|
|   |             |                      | Oznaczenie                 | Pow. [ha] |                          |
| <b>76 ark. 46</b><br>021501_1.0003.AR_46.76 | 3-GO MAJA 1 | 0.9737               | Bi                         | 0.9737    |                          |

UWAGA: Działka zabudowana budynkami: 3886, 3887, 3888.

|                                  |   |    |
|----------------------------------|---|----|
| Razem powierzchnia działek [ha]: | 0.9737  | ha |
| Słownie:                         | dziewięć tysięcy siedemset trzydzieści siedem metrów kwadratowych |    |

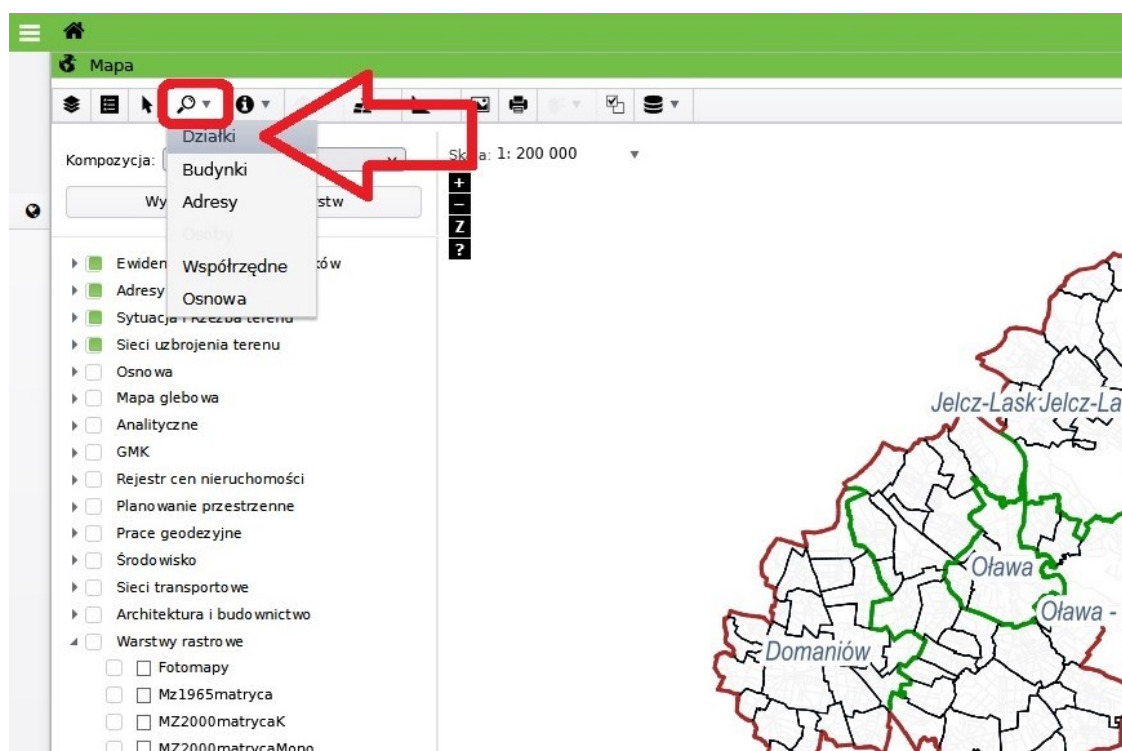
| Oznaczenia użytków i klas   |
|-----------------------------|
| Bi - Inne tereny zabudowane |

#### Budynki niestanowiące odrębnego od gruntu przedmiotu własności: 3

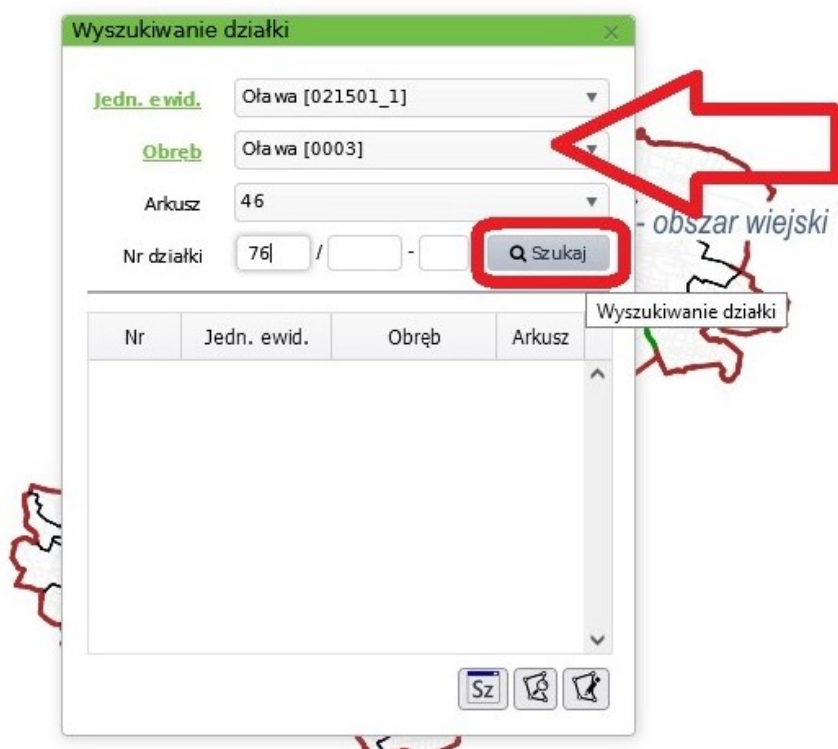
|                                      |                               |   |
|--------------------------------------|-------------------------------|---|
| Identyfikator                        | <b>021501_1.0003.3886_BUD</b> | Kondygnacje nadziemne: 5<br>Kondygnacje podziemne: 1  |
| Działka                              | 021501_1.0003.AR_46.76        | Powierzchnia zabudowy (z dokumentów) [m <sup>2</sup> ]: 638<br>Powierzchnia użytkowa lokali niewyodrębnionych [m <sup>2</sup> ]: -<br>Powierzchnia użytkowa lokali odrębnych [m <sup>2</sup> ]: -<br>Powierzchnia użytkowa pomieszczeń przynależnych do lokali [m <sup>2</sup> ]: - |
| Adres                                | Olawa, ul. 3 Maja 1           |   |
| Rodzaj wg KŚT                        | budynki biurowe               |   |
| Uwagi: 021501_1.0003.AR_46.76.1_BUD; |                               |   |

2. Jeśli nie posiadasz aktualnego dokumentu, ale znasz numer działki / budynku.

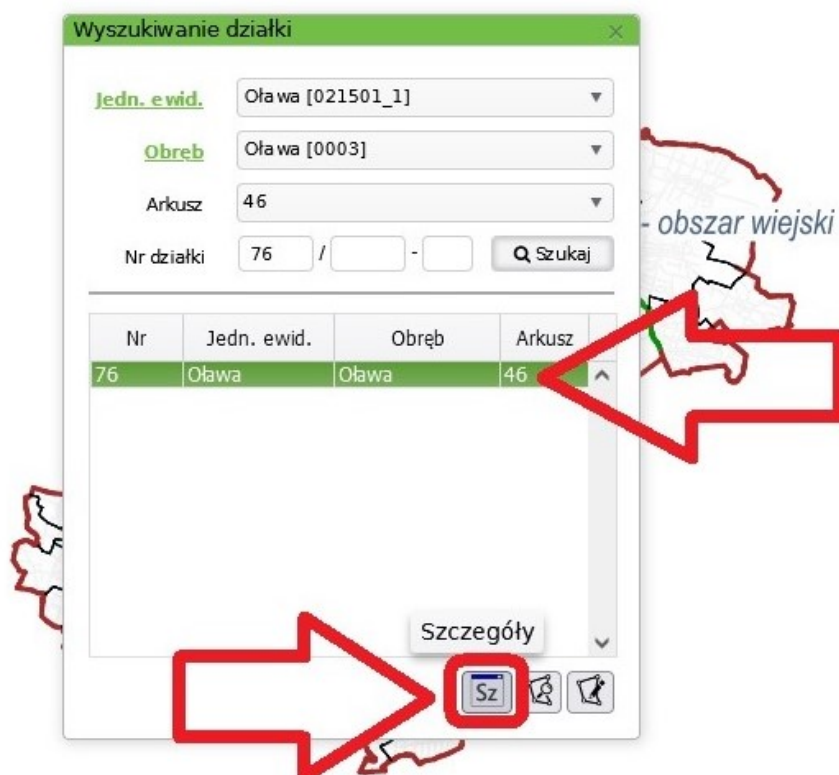
- 2.1. Wejdź na stronę <https://ewid.starostwo.olawa.pl/e-uslugi/porta1-mapowy> i skorzystaj z opcji „Wyszukiwanie”.



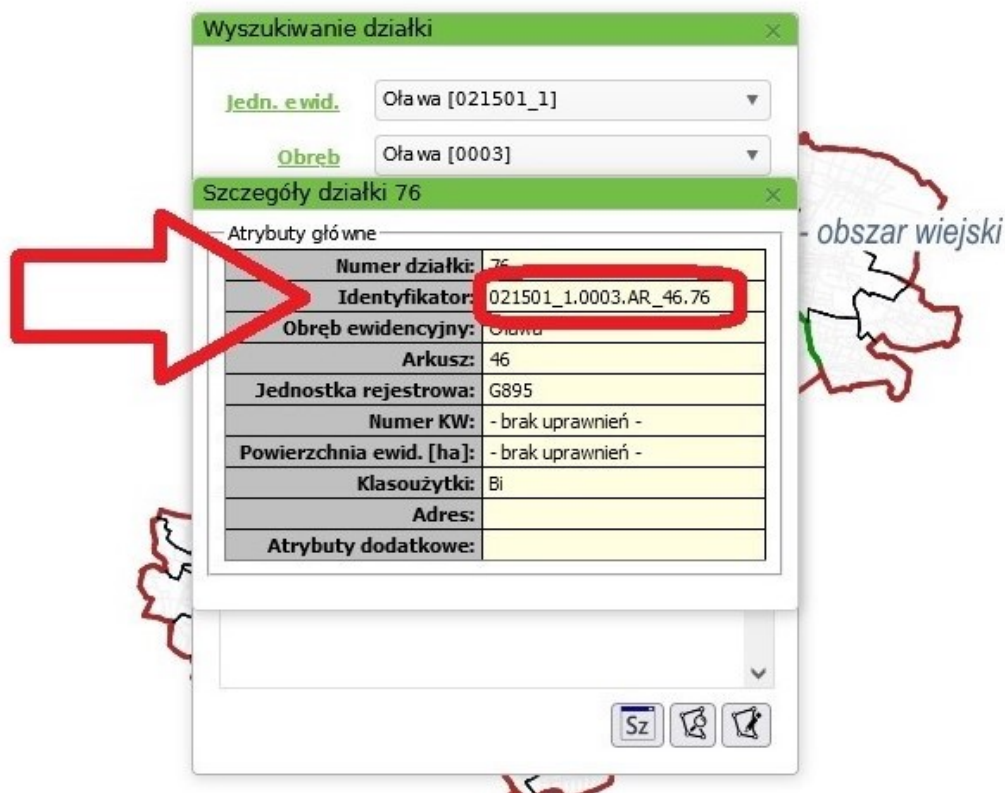
- 2.2. Uzupelnij dane w górnej części okna „Wyszukiwanie działki / budynku”, następnie kliknij w polu „Szukaj”.



- 2.3. Wybrana działka / budynek pojawi się w dolnej części okna. Kliknij na wybraną działkę / budynek - wiersz zostanie podświetlony. Następnie kliknij na ikonę „Szczegóły”.

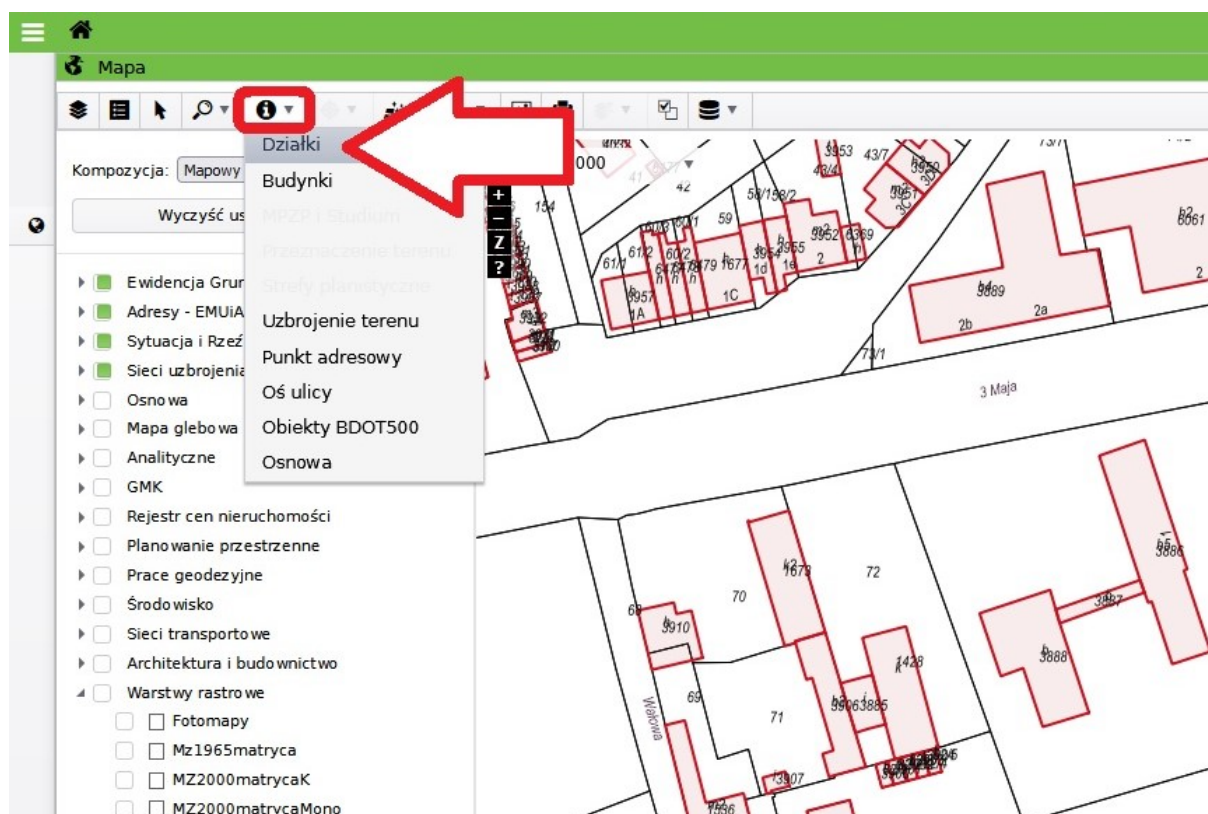


2.4. Pojawi się okno „Szczegóły działki / budynku ...”, z którego odczytasz identyfikator.

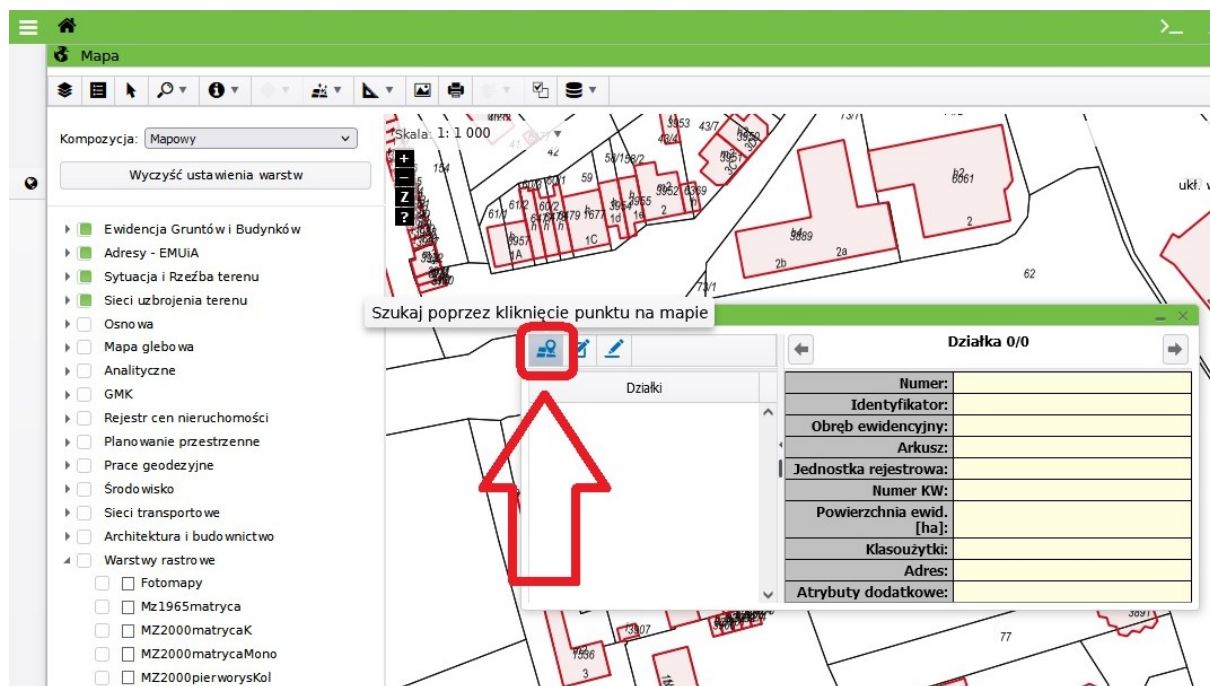


### 3. Jeżeli nie znasz numeru działki / budynku.

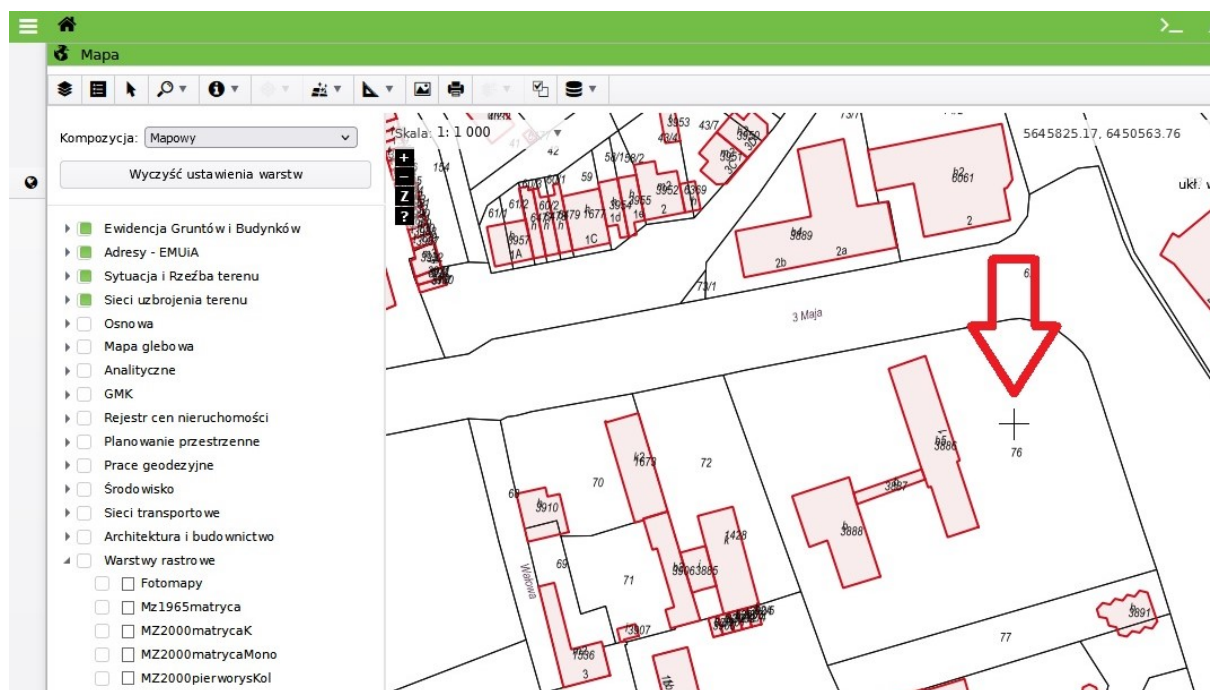
3.1. Wejdź na stronę <https://ewid.starostwo.olawa.pl/e-uslugi/portal-mapowy>, odzyskaj działkę / budynek na mapie i skorzystaj z opcji „Informacja o obiektach mapowych”.



- 3.2. W oknie „Szczegóły działki / budynku” kliknij na ikonę „Szukaj poprzez kliknięcie punktu na mapie”.

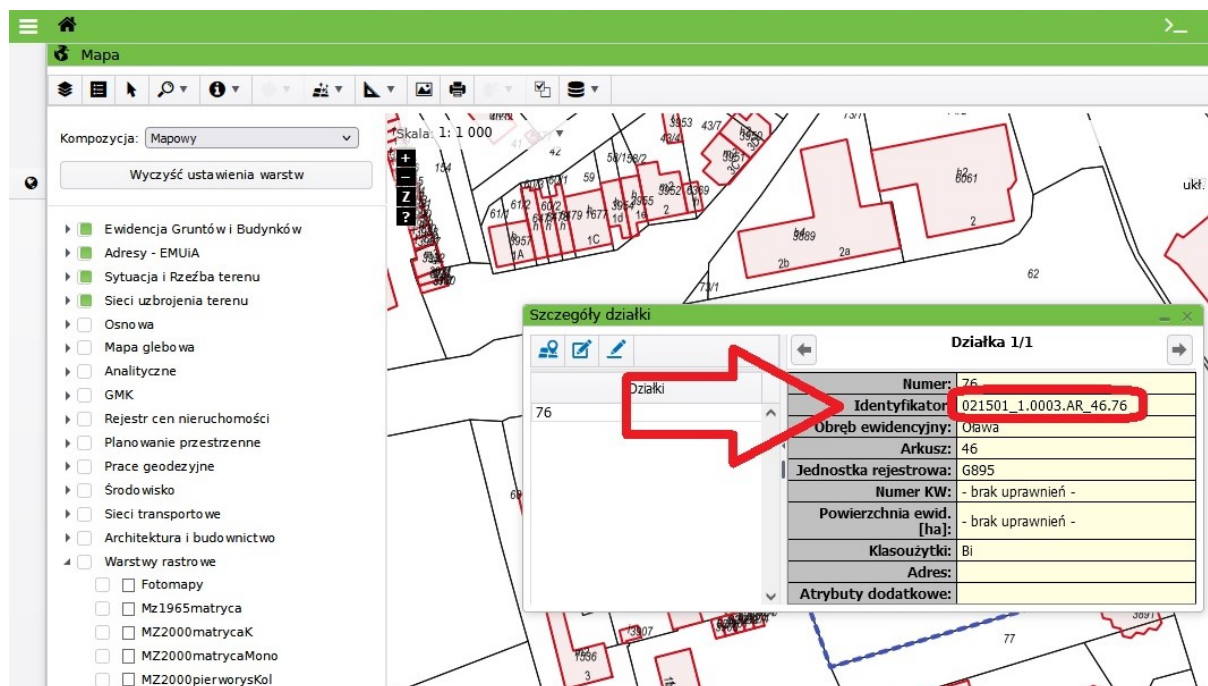


- 3.3. Okno zostanie zamknięte i pojawi się kursor w kształcie krzyżyka. Kliknij na wybranej działce / budynku.





3.4. W oknie „Szczegóły działki / budynku” pojawią się dane wskazanej działki / budynku, między innymi identyfikator.



Szczegółowa instrukcja korzystania z Portalu Mapowego (e-Usługi przeglądania map) znajduje się na stronie:

[https://ewid.starostwo.olawa.pl/dokuweb/doku.php?id=nowywebewid:portal\\_interesanta](https://ewid.starostwo.olawa.pl/dokuweb/doku.php?id=nowywebewid:portal_interesanta)